

Gemeinde Obergösgen  
Erschliessungsplan Teil Nord  
mit Waldfeststellung  
1:2000



31. März 2025

Vom Gemeinderat für die 1. kantonale Vorprüfung verabschiedet am 22. Februar 2021

Vom Gemeinderat für die 2. kantonale Vorprüfung und die Mitwirkung verabschiedet am 26. Juni 2023



Mitwirkung vom 21. August 2023 bis 30. September 2023

Vom Gemeinderat für die öffentliche Auflage verabschiedet am 28. Mai 2024

Öffentliche Auflage vom 10. Juni 2024 bis 09. Juli 2024

Vom Gemeinderat beschlossen am 31. März 2025

Der Gemeindevorstand: Die Gemeindevorständin:

Vom Regierungsrat genehmigt mit RRB Nr.: 2025/1472 am 09. September 2025

Der Staatsarchivar:

Publikation im Amtsblatt am 31. Oktober 2025




















411.81.18.10.2025/lenzher D:\obj\_49\_349\_01\_2018.gpx

Planteam S AG, Luzern · Bern · Solothurn  
Raumentwicklung · Städtebau · Geodatenmanagement

plan:team

Genehmigungsinhalt Gemeinde

Baulinienplan

-  Sammelstrasse kommunal
-  Sammelstrasse kommunal geplant, Baugesuch / Rodungsbewilligung notwendig
-  Erschliessungsstrasse kommunal
-  Industriestrasse kommunal
-  Erschliessungsstrasse mit eingeschränkter Erschliessungsfunktion
-  Fuss- und/oder Radweg, Trottoir
-  Fusswege, die dem übergeordneten Fussgängerverkehr dienen
-  Fuss- und Radweg ohne Trasssee
-  Hecken und Uferbestockungen
-  Übrige Verkehrsflächen
-  Zufahrt GBA
-  Baulinie Strasse
-  Vorbaulinie
-  Gestaltungsbaulinie
-  Waldbaulinie
-  Heckenbaulinie
-  Gewässerbaulinie (es gelten die Nutzungsbeschränkungen nach Art. 41c GSchV)
-  Gewässerunterhaltsbaulinie
-  Waldfeststellung

Orientierungsinhalt

-  Baulinie entlang Kantonsstrasse
-  Vorbaulinie entlang Kantonsstrasse
-  Kantonsstrasse
-  Trottoir entlang Kantonsstrasse
-  Radweg entlang Kantonsstrasse
-  Fuss- und/oder Radweg entlang Kantonsstrasse
-  Gestaltungsplangebiet, genehmigt
-  Gestaltungsplangebiet
-  Kantonal geschützte Kulturobjekte
-  Kommunal geschützte Kulturobjekte
-  Erhaltenswerte Kulturobjekte
-  Bauzonen
-  Bedingte Bauzonen
-  Kommunale Uferschutzzone ausserhalb Bauzone
-  Wald gemäss Waldplan des Kantons Solothurn
-  Gewässer / Gewässer eingedolt
-  Entwässerungsgraben / Entwässerung eingedolt
-  Kantonale Uferschutzzone gemäss Richtplan
-  Private Erschliessung
-  Mittelfristige Ergänzung Schulwegnetz
-  Entwässerungsgraben
-  Vernetzungszachse nach dem Naturkonzept (Realisierung nur mittels freiwilliger Vereinbarungen)
-  Velorouten SchweizMobil
-  Wanderrouten SchweizMobil
-  Kanarouten SchweizMobil
-  Wichtige Querung Radverkehr

